

## Deauville, France à L'Eglise, Danestal



Résumé de l'itinéraire

### Résumé de l'itinéraire

- Véhicule: Voiture de taille moyenne
- Durée (1) : 0h18
- Distance: **17 km**

Note de frais Imprimer

- Carburant: 1.78 € (11)
- 
- Indemnités: 0.00 €

### Feuille de route

-




Départ: Deauville, 14800, Basse-Normandie, France 0h00


•

1  Prendre à gauche Rue Albert Fracasse et continuer sur 155 m 0h00 40 m

•

2  Prendre à gauche Avenue du Général de Gaulle et continuer sur 15 m 0h00 195 m


•

3  Prendre à gauche Avenue du Général de Gaulle et continuer sur 68 m 0h00 210 m


•

4  Prendre à droite Avenue de la République et continuer sur 169 m 0h00 278 m

•


5  Prendre à gauche Avenue Hocquart de Turtot et continuer sur 1,7 km 0h01 447 m

•


6  Au rond-point, prendre à gauche Avenue Michel d'Ornano et continuer sur 1,1 km 0h03 2,1 km

•

**SAINT-ARNOULT**

7  Au rond-point Place André Chotard, continuer tout droit Route de Touques et continuer sur 1,3 km 0h04 3,2 km

•


8  Au rond-point, prendre à droite D27 et continuer sur 8,4 km 0h06 4,5 km  
6,4 km Passer par Vauville

•


9  Au rond-point, prendre à gauche D45 et continuer sur 2,1 km 0h13 12 km

•


**BRANVILLE**

10  Prendre à droite D281 et continuer sur 2,0 km 0h15 14 km


•

11  Prendre à droite et continuer sur 159 m 0h17 17 km


•

12  Prendre à gauche et continuer sur 224 m 0h17 17 km

•

13  Prendre à droite L'Eglise et continuer sur 17 m 0h18 17 km

•

 Arrivée: L'Eglise, 14430, Danestal, Basse-Normandie, France 0h18 17 km